

HALIFAX TRANSIT

ESPAÑOL

CAMBIOS EN LOS SERVICIOS

A partir del **22 de noviembre de 2021**

CAMBIARÁN LOS SIGUIENTES RECORRIDOS:

5, 7, 14, 32, 53, 54, 55, 57, 58, 59, 60,
61, 62, 63, 65, 66, 68, 78, 79, 90, 91,
159, 194, 401, 433

ESTOS SON LOS NUEVOS RECORRIDOS:

| | | | | | | | | | |
|-----|------------|------------|-----|-----|-----|----|-----|-----|-----|
| 5 | 6 A/B/C | 7 A/B | 24 | 26 | 53 | 54 | 55 | 57 | 58 |
| 59 | 61 | 62 | 63 | 65 | 67 | 68 | 127 | 158 | 159 |
| 161 | 165 | 168 A/B | 178 | 179 | 401 | | | | |

JUNTOS
HACIA
EL FUTURO

HALIFAX
TRANSIT





A medida que cambia nuestra ciudad, también cambian nuestras necesidades en cuanto al transporte público. El Plan *Moving Forward Together* (Juntos hacia el futuro) consiste en mejorar nuestro sistema de transporte para suplir mejor las necesidades de los residentes, ahora y en el futuro. Estamos creando una red de transporte más rápida, confiable y fácil de entender con nuevos recorridos más directos y frecuentes.

Esta fase de cambios en los servicios afecta a los recorridos en Dartmouth y las comunidades adyacentes, Halifax peninsular, Spryfield y West Bedford. Estos cambios entrarán en vigencia el 22 de noviembre de 2021.

La nueva red de transporte está compuesta de cinco tipos de recorridos:

- **RECORRIDOS PRINCIPALES (CORRIDOR) (1-10)**
- **RECORRIDOS LOCALES (20-99)**
- **RECORRIDOS EXPRESS (100-199)**
- **RECORRIDOS EXPRESS REGIONALES (300-399)**
- **RECORRIDOS RURALES (400-499)**

Busque el recorrido que hace, por lo general, en la columna de la izquierda. La columna de la derecha muestra los recorridos nuevos y los que han cambiado que le permitirán hacer viajes similares a partir del 22 de noviembre de 2021.

| SI ANTES SU RECORRIDO ERA EL | AHORA PUEDE TOMAR EL | RECORRIDOS MODIFICADOS |
|------------------------------|--|------------------------|
| 5 | 26 or 9 _A 9 _B or 2 | 90 |
| 7 | 7 _A 7 _B | 91 |
| 14 | 24 or 10 or 29 | 194 |
| 32 | 127 or 9 _A 9 _B | 433 |
| 53 | 53 or 87 or 5 or 158 159 161 165 168 | |
| 54 | 54 | |
| 55 | 55 | |
| 57 | 57 and/or 67 | |
| 58 | 58 or 158 or 5 | |
| 59 | 59 or 159 or 5 | |
| 60 | 6 _A 6 _B 6 _C | |
| 61 | 61 or 161 or 68 + 168 or 5 | |
| 62 | 63 | |
| 63 | 6 _A 6 _B 6 _C | |
| 65 | 65 or 165 | |
| 66 | 62 or 67 or 58 + 72 or 159 + 72 | |
| 68 | 61 or 161 or 68 + 168 or 5 | |
| 78 | 178 | |
| 79 | 179 | |
| 159 | 159 161 165 168 _A 168 _B or 5 | |
| 401 |  401 or  370 | |

RECORRIDOS PRINCIPALES

Los recorridos principales forman la base de la nueva red de transporte. Brindan servicios frecuentes a lo largo de las rutas con más demanda de pasajeros, así como servicios consistentes, los siete días de la semana, desde temprano por la mañana hasta tarde por la noche.

Los nuevos recorridos principales a partir del 22 de noviembre de 2021 son:

5

Portland: Servicios entre Portland Hills Terminal y el centro de Halifax (Downtown).
Reemplaza partes de los antiguos recorridos 59, 61 y 68.

6

A/B/C

6A Woodside: Servicios entre Bridge Terminal y Woodside Ferry Terminal (solo los días de semana).

6B Eastern Passage: Servicios entre Bridge Terminal y Eastern Passage.

6C Heritage Hills: Servicios entre Bridge Terminal y Heritage Hills.

Reemplaza a los antiguos recorridos 60 y 63.

7

A/B

7A Península: Servicios entre North Ridge Road y South Street, viajes en sentido horario.

7B Península: Servicios entre North Ridge Road y South Street, viajes en sentido antihorario.

Reemplaza al antiguo recorrido 7.

RECORRIDOS LOCALES

Los recorridos locales sirven de conexión entre los vecindarios y las comunidades. Además, conectan con los recorridos principales de alta frecuencia en las terminales de transporte. La mayoría de los recorridos locales brindan servicios todo el día; pero no funcionan con tanta frecuencia como lo hacen los recorridos principales.

Los nuevos recorridos locales a partir del 22 de noviembre de 2021 son:

- 24 Leiblin Park:** Servicios entre Leiblin Park y South Street.
Reemplaza al antiguo recorrido 14.

- 26 Springvale:** Servicios entre Springvale y Mumford Terminal (solo los días de semana, en hora pico).
Reemplaza al antiguo recorrido 5.

- 53 Highfield:** Servicios entre Highfield Terminal y Alderney Gate.
Reemplaza al antiguo recorrido 53.

- 54 Montebello:** Servicios entre Montebello y Bridge Terminal.
Reemplaza al antiguo recorrido 54.

- 55 Port Wallace:** Servicios entre Charles Keating Drive y Bridge Terminal.
Reemplaza al antiguo recorrido 55.

- 57 Portland Estates:** Servicios entre Portland Hills Terminal y Penhorn Terminal (solo los días de semana, en hora pico).
Reemplaza al antiguo recorrido 57.

- 62 Grahams Grove:** Servicios entre Bridge Terminal y Gaston Road Turning Loop.
Reemplaza al antiguo recorrido 66.

- 63 Mount Edward:** Servicios entre Penhorn Terminal y Portland Hills Terminal.
Reemplaza parte del antiguo recorrido 62.

- 67 Baker:** Servicio entre Woodside Ferry Terminal y Micmac Terminal.
Reemplaza al antiguo recorrido 66 y parte del antiguo recorrido 57.

Consulte otros mapas y horarios en halifax.ca/servicechanges o en el folleto en inglés.

RECORRIDOS LOCALES/EXPRESS

Algunos de los recorridos locales han sido reemplazados por recorridos express de sentido único, los días de semana y en horarios pico, para brindar servicios entre áreas locales y el centro de Halifax.

Los nuevos recorridos locales y express a partir del 22 de noviembre de 2021 son:

- 58 Woodlawn:** Servicios entre Portland Hills Terminal y Penhorn Terminal, pasando por Woodlawn.
Reemplaza al antiguo recorrido 58.
- 158 Woodlawn Express:** Servicios locales en el área de Woodlawn; luego express, con paradas reducidas entre Penhorn Terminal y el centro de Halifax.
- 59 Colby:** Servicios entre Colby Village y Portland Hills Terminal.
Reemplaza al antiguo recorrido 59.
- 159 Colby Express:** Servicios locales en el área de Colby Village; luego express, con paradas reducidas entre Portland Hills Terminal y el centro de Halifax.
- 61 North Preston:** Servicios entre North Preston y Portland Hills Terminal.
Reemplaza al antiguo recorrido 61.
- 161 North Preston Express:** Servicios locales en North Preston; luego express, con paradas reducidas entre Portland Hills Terminal y el centro de Halifax.
- 65 Caldwell:** Servicios entre Caldwell Road y Portland Hills Terminal.
Reemplaza al antiguo recorrido 65.
- 165 Caldwell Express:** Servicios locales en el área de Caldwell Road; luego express, con paradas reducidas entre Portland Hills Terminal y el centro de Halifax.
- 68 Cherry Brook:** Servicios entre Cherry Brook y Portland Hills Terminal.
Reemplaza al antiguo recorrido 68.
- 168 A/B Auburn Express:** Servicios locales en el área de Auburn Road.
168B Cherry Brook Express: Servicios locales en el área de Cherry Brook.
168A/B: Servicios express, con paradas reducidas entre Portland Hills Terminal y el centro de Halifax.

NUEVOS RECORRIDOS PARA DARTMOUTH CON SERVICIOS DESDE PORTLAND HILLS TERMINAL

Nota: Este mapa no incluye los recorridos existentes.



Consulte otros mapas y horarios en halifax.ca/servicechanges o en el folleto en inglés.

RECORRIDOS EXPRESS

Los recorridos express brindan una opción directa para los viajeros que van y vienen hacia el centro de Halifax. Estos recorridos brindan servicios en las horas pico, en el mismo sentido que el tránsito (hacia el centro por las mañanas y hacia las afueras por las tardes), de lunes a viernes.

Los nuevos recorridos express a partir del 22 de noviembre de 2021 son:

127

Cowie Hill Express Servicios entre Cowie Hill y el centro de Halifax.
Reemplaza al antiguo recorrido 32.

178

Mount Edward Express: Servicios entre Mount Edward y Woodside Ferry Terminal.
Reemplaza al antiguo recorrido 78.

179

Cole Harbour Express: Servicios entre Cole Harbour y Woodside Ferry Terminal.
Reemplaza al antiguo recorrido 79.

RECORRIDOS RURALES

Los recorridos rurales sirven de conexión entre las comunidades rurales en las afueras del Límite de Servicios del Transporte Urbano (UTSB) para brindar servicios hacia las áreas urbanas.

Los nuevos recorridos rurales a partir del 22 de noviembre de 2021 son:

- 401 Porters Lake:** Servicios entre Porters Lake Park & Ride y Portland Hills Terminal. Las modificaciones en los recorridos permiten agregar nuevos servicios de fin de semana a esta ruta.

RECORRIDOS MODIFICADOS

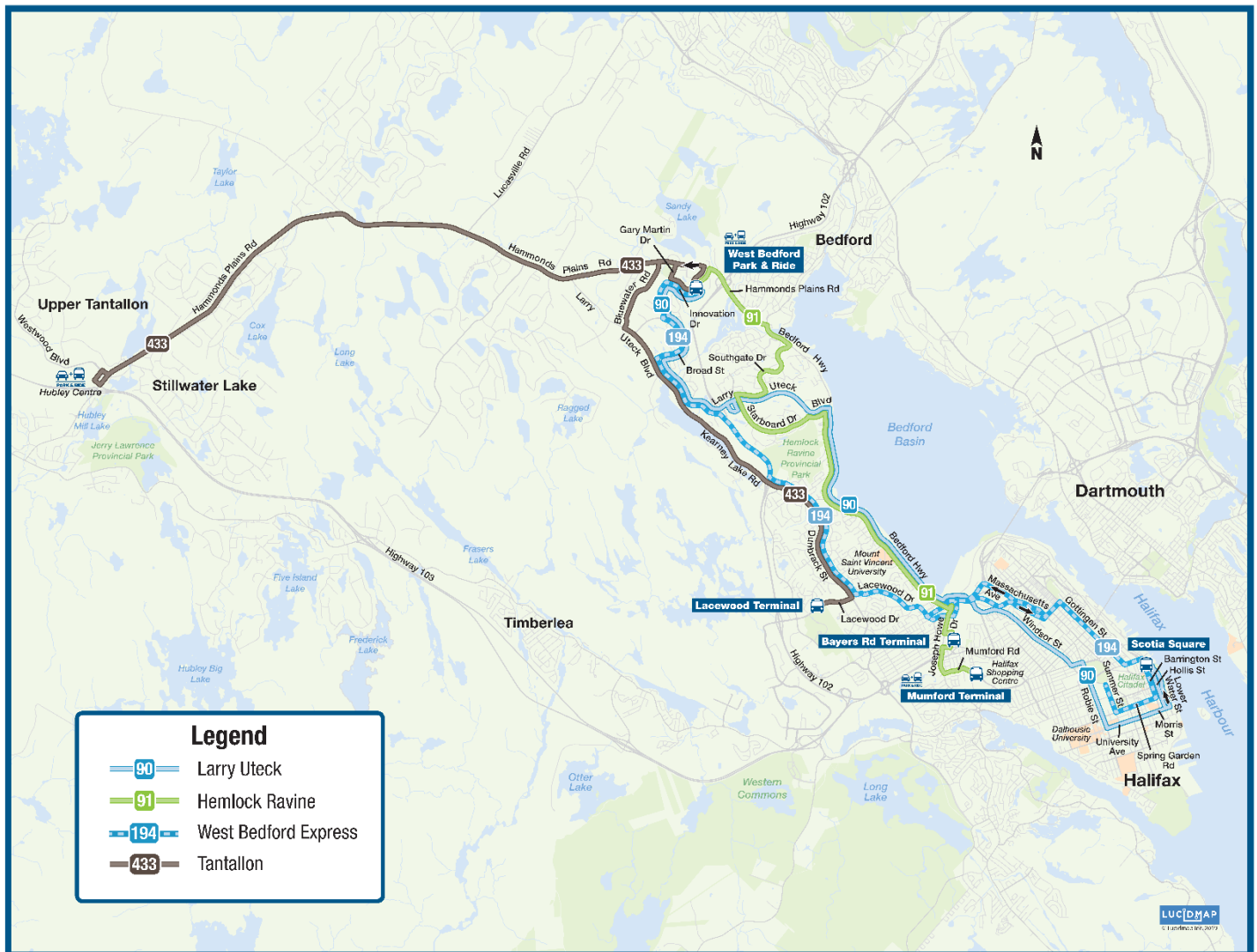
Algunos recorridos se han modificado para brindar servicios en West Bedford Park & Ride. Estos permiten el trasbordo a otros recorridos.

Los recorridos modificados a partir del 22 de noviembre de 2021 son:

- 90 Larry Uteck:** Servicios entre West Bedford Park & Ride y Water Street Terminal.
- 91 Hemlock Ravine:** Servicios entre West Bedford Park & Ride y Mumford Terminal.
- 194 West Bedford Express:** Servicios entre West Bedford Park & Ride y Scotia Square.
- 433 Tantallon:** Servicios entre Hubley Centre Park & Ride y Lacewood Terminal.

RECORRIDOS MODIFICADOS QUE BRINDAN SERVICIOS DESDE WEST BEDFORD PARK & RIDE

Nota: Este mapa no incluye los recorridos existentes.



Consulte otros mapas y horarios en halifax.ca/servicechanges o en el folleto en inglés.

Consulte los cambios en
halifax.ca/servicechanges
o llame al **311**



JUNTOS
HACIA
EL FUTURO

HALIFAX
TRANSIT